



通勤・通学している時に毎日どれくらいの距離を移動しているんだろう？と感じたことはありませんか？
このアプリでは、あなたの移動した距離を測定・集計し地球一周の距離に辿り着くまでサポートするアプリです。

このような方に、お勧めです。

毎日の通勤にどれくらいの時間がかかるかを知りたい！！
旅行した時にどれくらい移動したのかを知りたい！！
出張をよくするけど、どれくらい移動しているのかを知りたい！！
地球一周の距離を走破してみたい！！
浮気防止のために、相手の移動実績を確認してみたい！！

等々、ありますが、利用用途は他にも沢山あります。

機能としては、以下の通りです。

1. 距離測定機能

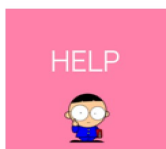
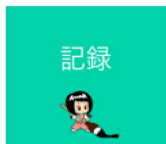
- ・ 出発時と到着時にボタンを押すだけで移動した距離を測定します。
移動した距離は地図で確認できます。

2. 記録確認機能

- ・ 地球一周にかかる距離に後どれくらいで到達できるかを確認することができます。
- ・ 過去の移動した距離の詳細を年別、月別、日別で確認できる他、移動した内容を地図で確認することができます。

目指せ！！地球一周

画面イメージ



総移動距離 **859.32 km**

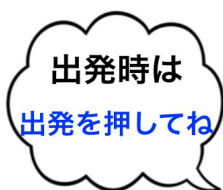
1 2 3 4

詳細

戻る



東京-名古屋	250km	
東京-大阪	400km	
東京-広島	650km	
東京-福岡	850km	
東京-韓国	1000km	



目指せ！！地球一周

【測定】

出かける際に出発ボタンを押すと現時点の位置が記録されます。
目的地に到着後は、到着ボタンを押すと到着した位置が記録されます。
この辞典で出発点から到着点の直線距離が表示されます。

【記録】

測定した結果が確認できます。
総移動距離が下に表示されている区間を超えるとメダルが表示されます。
総移動距離の詳細を確認したい場合は、詳細ボタンを押すと移動した内容が確認できます。

【Q&A】

Q1.現在地が微妙に異なるんだけど・・・

A1.WIFIを使用することにより、位置情報の精度があがります。

Q2.距離はどうやって計算しているの？

A2.距離は出発地点と到着地点を直線で結んだ距離となります。

Q3.位置情報をONにするには、どうしたらいいの？

A3.「設定」→「プライバシー」→「位置情報サービス」で位置情報サービスの設定ができます。

Q4.過去に移動した結果を見たいんだけど・・・

A4.メニューから「記録」を選ぶと移動距離が確認できます。更に詳細ボタンを選ぶと過去に移動した詳細の情報が確認できます。

Q5.「Secret」って何？

A5.地球一周に到達した時点で開示されます。